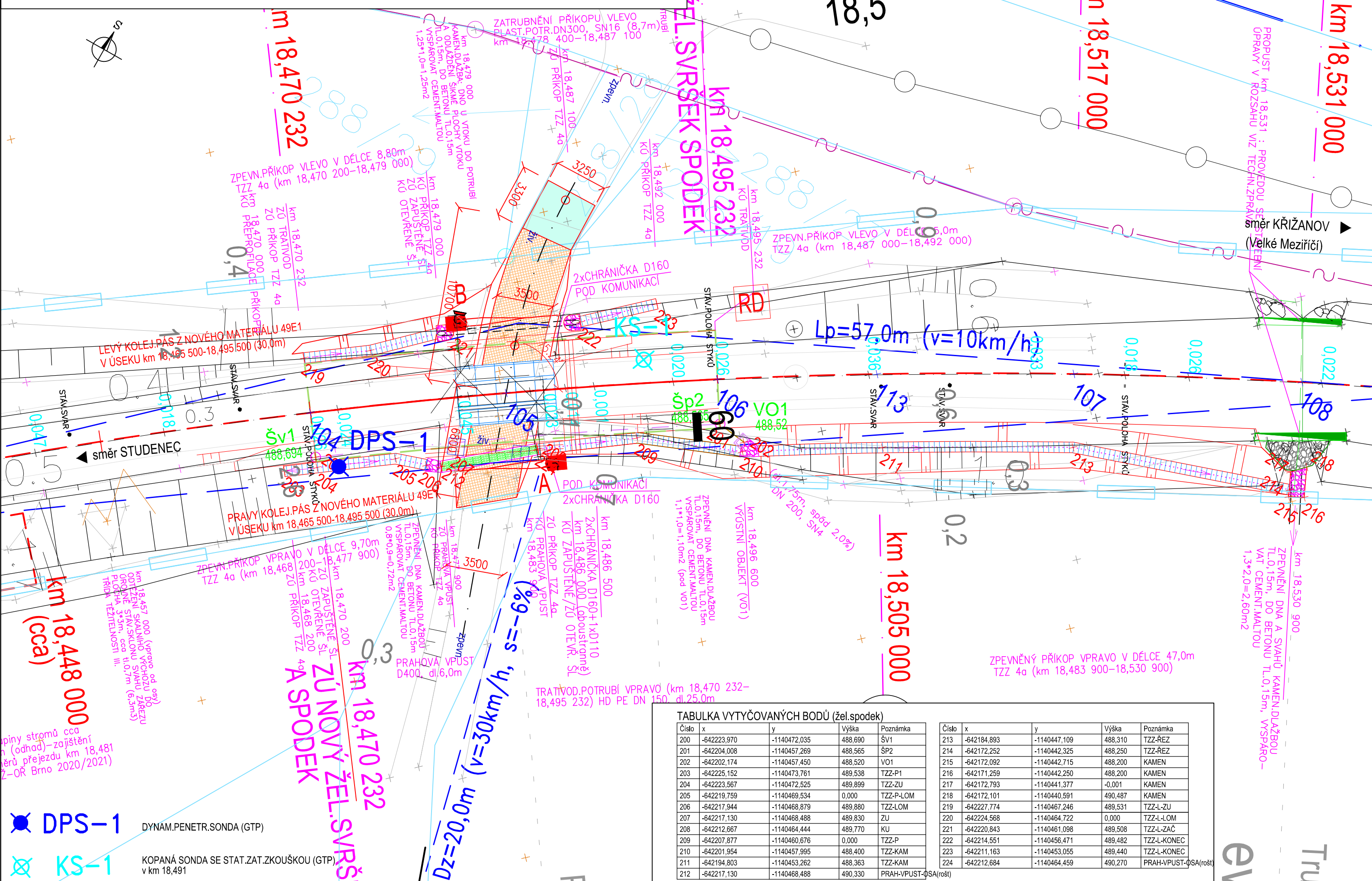






Odstranění TOR na přejezdu P3919 v km 18,481 trati Studenec - Křižanov



Orientační schéma:		Ministerstvo dopravy Státní fond dopravní infrastruktury			
		Razítko oprávněné osoby:			
		Podpis:		Datum:	
Revize:	Datum:	Popis:	Kontroloval:		
000	15.2.2021	Definitivní odevzdání dokumentace	Radek Kverek, DIS		
P001	12.2020	Dokumentace k připomínkám	Radek Kverek, DIS		
Stavebník/Investor:		Správa železnic, státní organizace			
Adresa:		Dlážděná 1003/7, 110 00 Praha 1			
Zástupce investora:		Stavební správa východ			
Adresa:		Nerudova 773/1, 779 00 Olomouc			
Zhotovitel stavby:		DMC Havlíčkův Brod s.r.o.			
Adresa:		Průmyslová 941, 580 01 Havlíčkův Brod			
Kontakt:		T: +420 569 400 513 E: blaha@dmchb.cz			
Zhotovitel objektu:		DMC Havlíčkův Brod s.r.o.			
Adresa:		Průmyslová 941, 580 01 Havlíčkův Brod			
Kontakt:		T: +420 569 400 513 E: blaha@dmchb.cz			
Hlavní projektant (HIP):		Specialista:	Odpovědný projektant:	Zpracovatel:	
Ing. Pavel Bláha		[Specialista]	Ing. Pavel Bláha	Ing. Pavel Bláha	
Název stavby/akce:		Odstranění TOR na přejezdu P3919 v km 18,481 trati Studenec - Křižanov		Označení (S-kód): S621900230	
Název části:		Inženýrské objekty		Označení zhotovitele: č.zak. 20052	
Název objektu:		Kolejový svršek a spodek		Označení části: D.2.1.01	
Název přílohy:		Vytyčovací situace (žel.spodek a svršek)		Označení objektu/komplexu: SK 26-10-02	
Název dílčí části přílohy:		od km 18,450 - do km 18,550		Číslo přílohy: 2. 051	
Kraj:		Katastrální území:	TUDU:	Paré:	
Vysočina		Oslavička	1261 06		
Stupeň dokumentace:		Datum zpracování:	Formáty:	Měřítko:	
DSP		12.2020	3 x A4	1:200	
S-kód:		Stupeň dokumentace:	Část:	Objekt:	Podobjekt:
6 - S 2 I 9 0 0 2 3 0 - D S P X - D 2 I 0 1 - S K 2 6 I 0 0 2 - X X - 2 - 0 5 1 - 1 0 0 0					
[Prostor pro další informace]					